



Тульская область
Муниципальное образование город Тула
Тульская городская Дума
5-го созыва

20-е очередное заседание

РЕШЕНИЕ

от 27.01.2016

№ 20/516

Г
О внесении изменений в Генеральный план муниципального образования Ильинское Ленинского района Тульской области, утвержденный решением Собрания представителей муниципального образования Ленинский район от 05.09.2011 № 25-8, с учетом итогов (рекомендаций) публичных слушаний от 17.12.2015

Руководствуясь статьями 23, 24 Градостроительного кодекса Российской Федерации, статьей 16 Федерального закона от 06.10.2003 № 131-ФЗ «Об общих принципах организации местного самоуправления в Российской Федерации», статьями 16 – 18 Закона Тульской области от 29.12.2006 № 785-ЗТО «О градостроительной деятельности в Тульской области», Уставом муниципального образования город Тула, учитывая итоги (рекомендации) публичных слушаний от 17.12.2015, Тульская городская Дума

РЕШИЛА:

1. Внести в Генеральный план муниципального образования Ильинское Ленинского района Тульской области, утвержденный решением Собрания представителей муниципального образования Ленинский район от 05.09.2011 № 25-8, следующие изменения:

1.1. Изменить в карте (схеме) границ муниципальных образований, совмещенной с картой (схемой) границ территорий и земель Генерального плана муниципального образования Ильинское Ленинского района Тульской области территорию земель иного специального назначения на территорию земель сельскохозяйственного назначения (сельскохозяйственные угодья) (приложение 1).

1.2. Изменить в основном чертеже карты (схемы) Генерального плана муниципального образования Ильинское Ленинского района Тульской области зону специального назначения (городские кладбища) на территорию сельскохозяйственного использования (приложение 2).

1.3. Изменить в карте (схеме) ограничений использования территорий Генерального плана муниципального образования Ильинское Ленинского района Тульской области границы объекта специального назначения (кладбище) и границы санитарно-защитной зоны кладбища (приложение 3).

1.4. Изменить в карте (схеме) развития иных объектов, включая объекты социального обслуживания Генерального плана муниципального образования Ильинское Ленинского района Тульской области территорию учреждений жилищно-коммунального хозяйства (кладбище традиционного захоронения) на территорию сельскохозяйственного назначения (приложение 4).

1.5. Изменить в карте (схеме) развития объектов транспортной инфраструктуры Генерального плана муниципального образования Ильинское Ленинского района Тульской области территорию специального назначения (городские кладбища) на территорию земель сельскохозяйственного назначения (приложение 5).

2. Контроль за исполнением настоящего решения возложить на заместителя главы администрации города – начальника управления по городскому хозяйству и постоянную комиссию Тульской городской Думы по инвестиционной политике, строительству и развитию предпринимательства.

3. Опубликовать настоящее решение на официальном сайте муниципального образования город Тула (<http://www.npacity.tula.ru>) в сети Интернет и разместить на официальном сайте Тульской городской Думы и администрации города Тулы в сети Интернет.

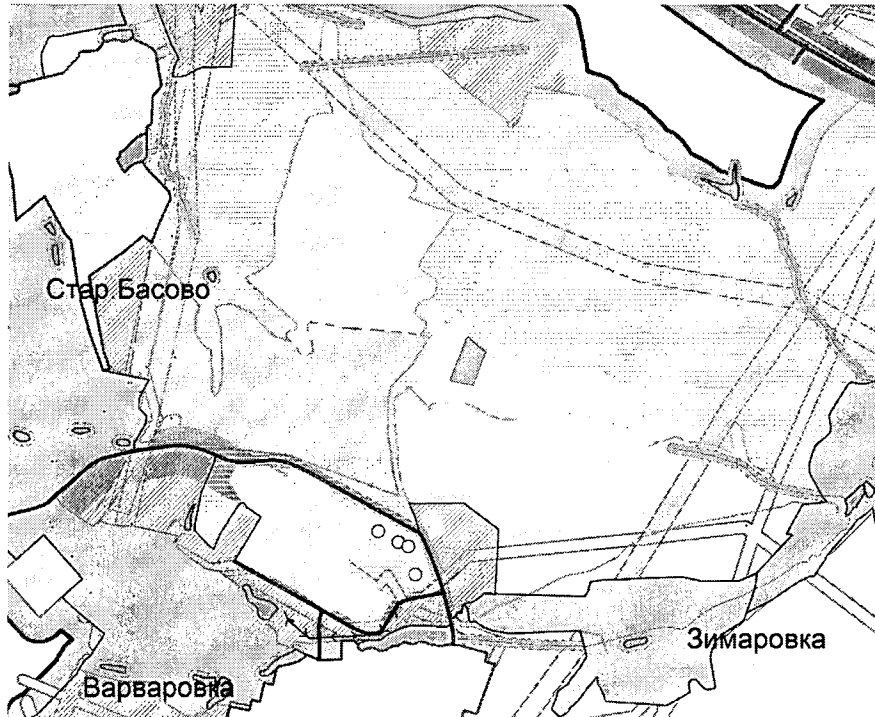
4. Решение вступает в силу со дня его опубликования.

Глава муниципального образования город Тула



Ю.И. Цкипури

Фрагмент
карты (схемы) границ муниципальных образований, совмещенной с картой (схемой)
границ территорий и земель, Генерального плана муниципального образования
Ильинское Ленинского района Тульской области, утвержденного решением Собрания
представителей муниципального образования Ленинский район
от 05.09.2011 № 25-8

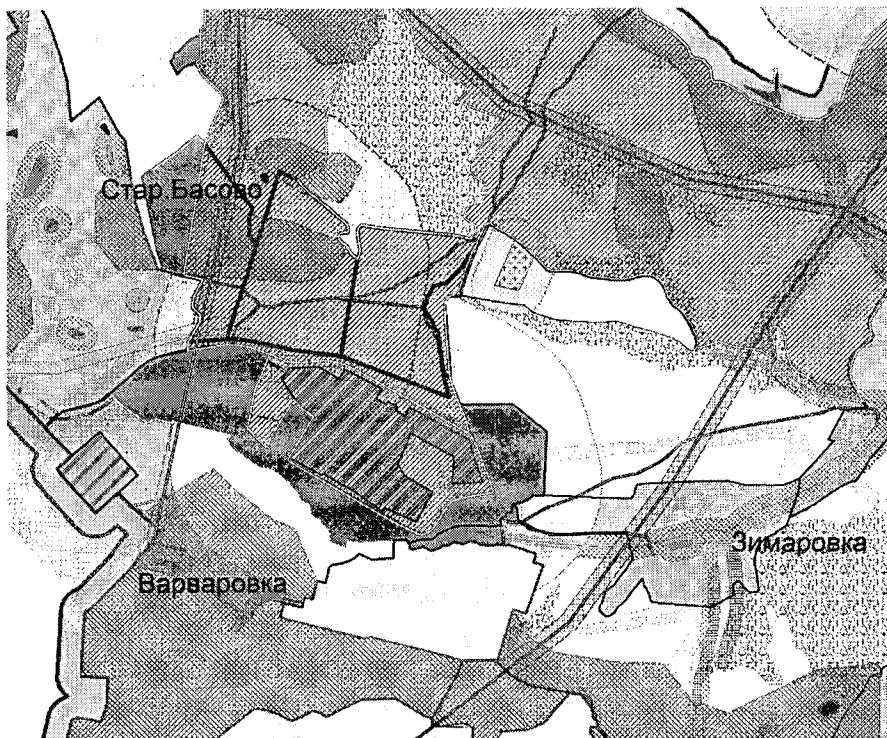


Фрагмент
основного чертежа карты (схемы) Генерального плана муниципального образования
Ильинское Ленинского района Тульской области, утвержденного решением Собрания
представителей муниципального образования Ленинский район
от 05.09.2011 № 25-8



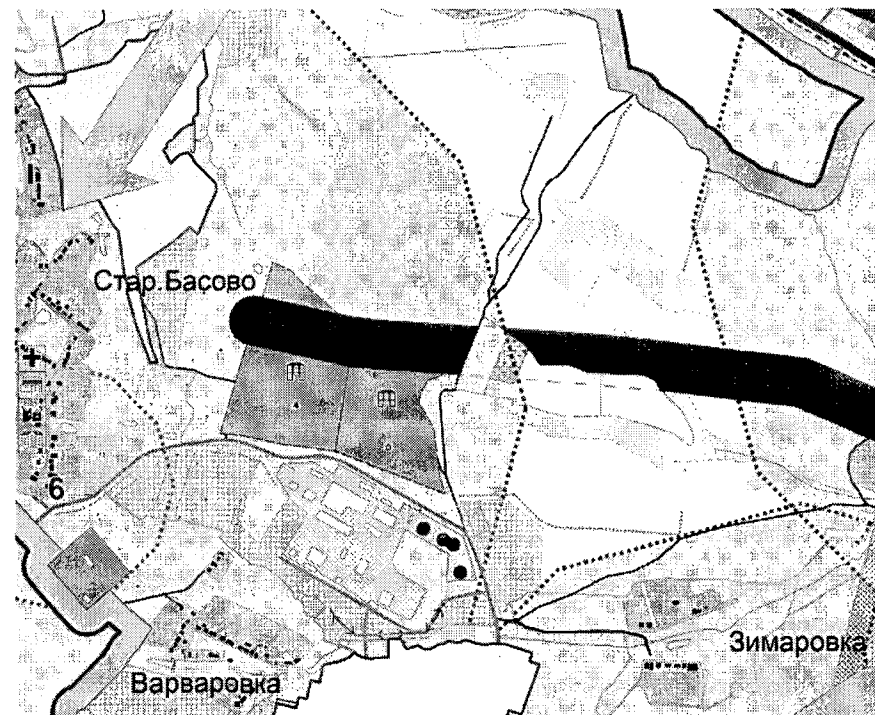
Приложение 3
к решению Тульской городской
Думы от 27.01.2016 № 20/516

Фрагмент
карты (схемы) ограничений использования территорий Генерального плана
муниципального образования Ильинское Ленинского района Тульской области,
утвержденного решением Собрания представителей муниципального
образования Ленинский район от 05.09.2011 № 25-8



Приложение 4
к решению Тульской городской
Думы от 27.01.2016 № 20/516

Фрагмент
карты (схемы) развития новых объектов, включая объекты социального обслуживания
Генерального плана муниципального образования Ильинское Ленинского района
Тульской области, утвержденного решением Собрания представителей
муниципального образования Ленинский район от 05.09.2011 № 25-8



Приложение 5
к решению Тульской городской
Думы от 27.01.2016 № 20/516

Фрагмент
карты (схемы) развития объектов транспортной инфраструктуры Генерального плана
муниципального образования Ильинское Ленинского района Тульской области,
утвержденного решением Собрания представителей муниципального образования
Ленинский район от 05.09.2011 № 25-8

