



Тульская область
Муниципальное образование город Тула
Тульская городская Дума
5-го созыва

26-е очередное заседание

РЕШЕНИЕ

от 13.07.2016

№ 26/687

Г О внесении изменений в Генеральный план муниципального образования Медвенское Ленинского района Тульской области, утвержденный решением Собрания представителей муниципального образования Ленинский район от 05.09.2011 № 25-9, на территории северо-восточнее д. Мыза сельского поселения Медвенское Ленинского района Тульской области, с учетом итогов (рекомендаций) публичных слушаний от 26.05.2016

Руководствуясь статьями 23, 24 Градостроительного кодекса Российской Федерации, статьей 16 Федерального закона от 06.10.2003 № 131-ФЗ «Об общих принципах организации местного самоуправления в Российской Федерации», статьями 16 – 18 Закона Тульской области от 29.12.2006 № 785-ЗТО «О градостроительной деятельности в Тульской области», Уставом муниципального образования город Тула, учитывая итоги (рекомендации) публичных слушаний от 26.05.2016, Тульская городская Дума

РЕШИЛА:

1. Внести в Генеральный план муниципального образования Медвенское Ленинского района Тульской области, утвержденный решением Собрания представителей муниципального образования Ленинский район от 05.09.2011 № 25-9, следующие изменения:

1.1. Изменить в карте (схеме) границ муниципальных образований, совмещенной с картой (схемой) границ территорий и земель, Генерального плана муниципального образования Медвенское Ленинского района Тульской области территорию земель государственного лесного фонда на территорию земель промышленности (приложение 1).

1.2. Изменить в основном чертеже карты (схемы) Генерального плана муниципального образования Медвенское Ленинского района Тульской области территорию насаждений ограниченного использования на промышленную территорию вне населенных пунктов (приложение 2).

1.3. Изменить в карте (схеме) функциональных зон Генерального плана муниципального образования Медвенское Ленинского района Тульской области зону государственного лесного фонда (Э1) на производственную зону промышленных объектов (П2) (приложение 3).

1.4. Изменить в карте (схеме) ограничений использования территорий Генерального плана муниципального образования Медвенское Ленинского района Тульской территории государственного лесного фонда на территорию промышленного освоения (приложение 4).

1.5. Изменить в карте (схеме) развития иных объектов, включая объекты социального обслуживания Генерального плана муниципального образования Медвенское Ленинского района Тульской области территорию гослесфонда на территорию промышленных предприятий (приложение 5).

2. Контроль за исполнением настоящего решения возложить на заместителя главы администрации города – начальника управления по городскому хозяйству и постоянную комиссию Тульской городской Думы по инвестиционной политике, строительству и развитию предпринимательства.

3. Опубликовать настоящее решение на официальном сайте муниципального образования город Тула (<http://www.npacity.tula.ru>) в сети Интернет и разместить на официальном сайте Тульской городской Думы и администрации города Тулы в сети Интернет.

4. Решение вступает в силу со дня его опубликования.

Глава муниципального образования город Тула

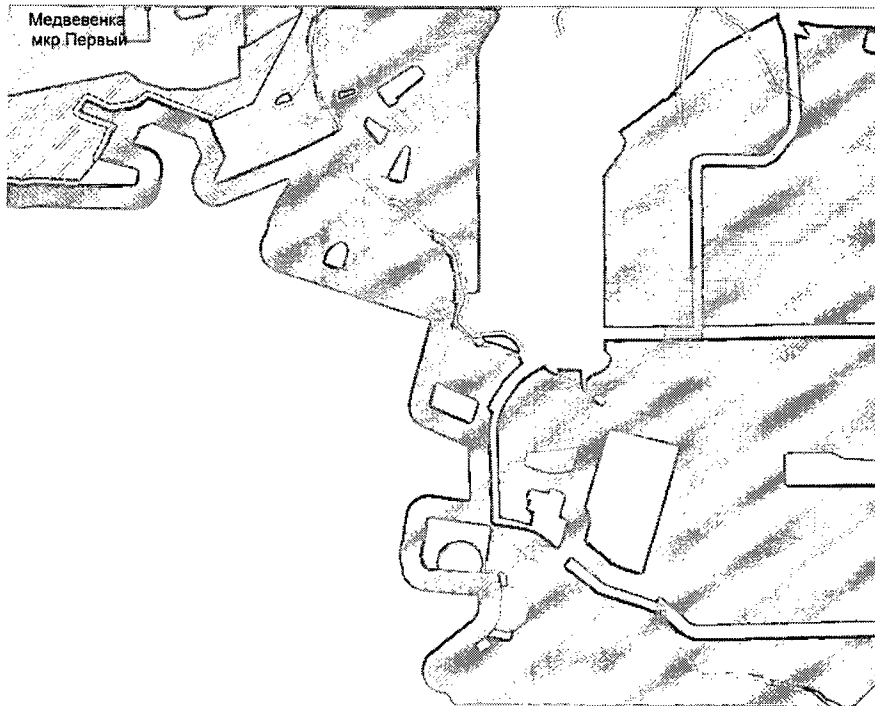


Ю.И. Цкипури

Приложение 1
к решению Тульской городской
Думы от 13.07.2016 № 26/687

Фрагмент

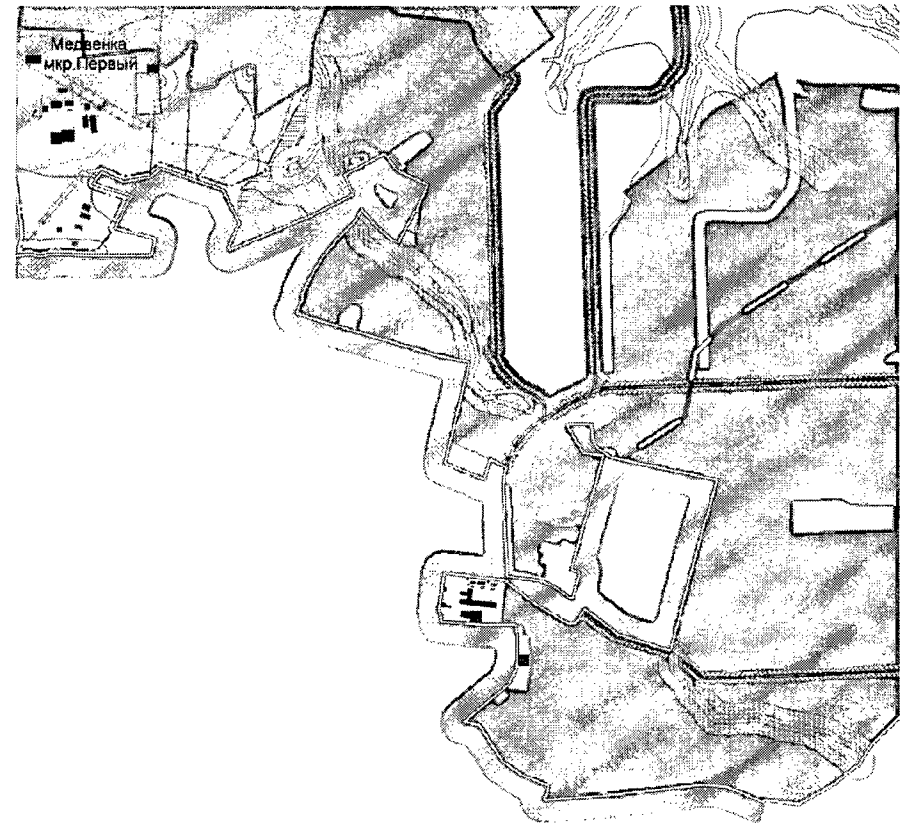
карты (схемы) границ муниципальных образований, совмещенной с картой (схемой) границ территорий и земель, Генерального плана муниципального образования Медвенское Ленинского района Тульской области, утвержденного решением Собрания представителей муниципального образования Ленинский район от 05.09.2011 № 25-9



Приложение 2
к решению Тульской городской
Думы от 13.07.2016 № 26/687

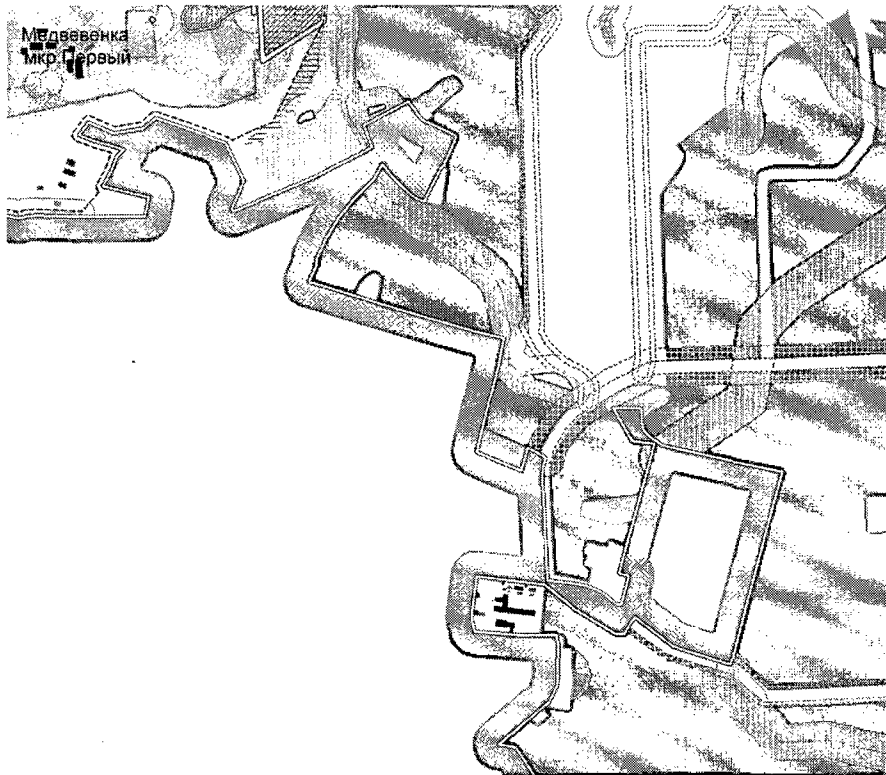
Фрагмент

основного чертежа карты (схемы) Генерального плана муниципального образования Медвенское Ленинского района Тульской области, утвержденного решением Собрания представителей муниципального образования Ленинский район от 05.09.2011 № 25-9



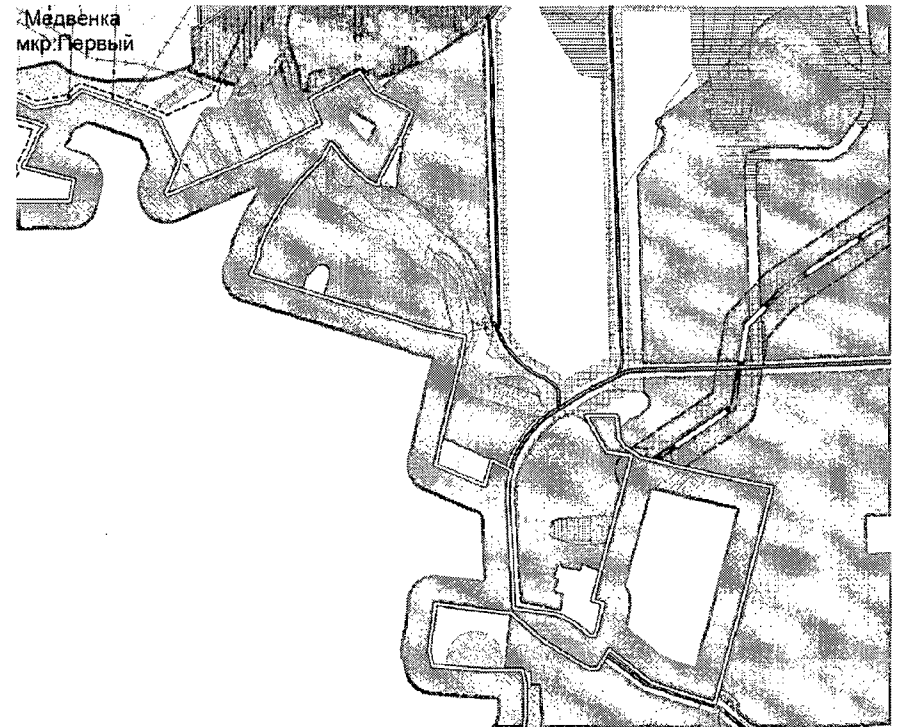
Приложение 3
к решению Тульской городской
Думы от 13.07.2016 № 26/687

Фрагмент
карты (схемы) функциональных зон Генерального плана муниципального
образования Медвенское Ленинского района Тульской области, утвержденного
решением Собрания представителей муниципального образования
Ленинский район от 05.09.2011 № 25-9



Приложение 4
к решению Тульской городской
Думы от 13.07.2016 № 26/687

Фрагмент
карты (схемы) ограничений использования территорий Генерального плана
муниципального образования Медвенское Ленинского района Тульской области,
утвержденного решением Собрания представителей муниципального образования
Ленинский район от 05.09.2011 № 25-9



Приложение 5
к решению Тульской городской
Думы от 13.07.2016 № 26/687

Фрагмент
карты (схемы) развития иных объектов, включая объекты социального обслуживания
Генерального плана муниципального образования Медвенское Ленинского района
Тульской области, утвержденного решением Собрания представителей
муниципального образования Ленинский район от 05.09.2011 № 25-9

