



Тульская область
Муниципальное образование город Тула
Тульская городская Дума
5-го созыва

23-е очередное заседание
РЕШЕНИЕ

от 27.04.2016

№ 23/602

Г
О внесении изменений в Генеральный план муниципального образования Обидимское Ленинского района Тульской области, утвержденный решением Собрании депутатов муниципального образования Обидимское Ленинского района Тульской области от 10.06.2013 № 67, на территории юго-западнее д. Сальково Ленинского района Тульской области, с учетом итогов (рекомендаций) публичных слушаний от 31.03.2016

Руководствуясь статьями 23, 24 Градостроительного кодекса Российской Федерации, статьей 16 Федерального закона от 06.10.2003 № 131-ФЗ «Об общих принципах организации местного самоуправления в Российской Федерации», статьями 16 – 18 Закона Тульской области от 29.12.2006 № 785-ЗТО «О градостроительной деятельности в Тульской области», Уставом муниципального образования город Тула, учитывая итоги (рекомендации) публичных слушаний от 31.03.2016, Тульская городская Дума

РЕШИЛА:

1. Внести в Генеральный план муниципального образования Обидимское Ленинского района Тульской области, утвержденный решением Собрании депутатов муниципального образования Обидимское Ленинского района Тульской области от 10.06.2013 № 67, следующие изменения:

1.1. Изменить в карте (схеме) границ муниципальных образований, совмещенной с картой (схемой) границ территорий и земель Генерального плана муниципального образования Обидимское Ленинского района Тульской области территорию земель сельскохозяйственного назначения (сельскохозяйственные угодья) на территорию земель сельскохозяйственного назначения (земли, занятые зданиями, строениями, сооружениями, используемыми для производства, хранения и первичной переработки сельскохозяйственной продукции) (приложение 1).

1.2. Установить в карте (схеме) ограничений использования территорий Генерального плана муниципального образования Обидимское Ленинского района Тульской области границы санитарно-защитной зоны промышленных предприятий и производств (приложение 2).

1.3. Изменить в карте (схеме) функциональных зон Генерального плана муниципального образования Обидимское Ленинского района Тульской области зону сельскохозяйственных угодий (С1) на зону, занятую объектами сельскохозяйственного назначения (С2), с установлением границ зоны с особыми условиями использования территории (предприятия) (приложение 3).

1.4. Установить в основном чертеже карты (схемы) Генерального плана муниципального образования Обидимское Ленинского района Тульской области границы охранной и санитарно-защитной зоны (СЗЗ производств) (приложение 4).

2. Контроль за исполнением настоящего решения возложить на заместителя главы администрации города – начальника управления по городскому хозяйству и постоянную комиссию Тульской городской Думы по инвестиционной политике, строительству и развитию предпринимательства.

3. Опубликовать настоящее решение на официальном сайте муниципального образования город Тула (<http://www.npcity.tula.ru>) в сети Интернет и разместить на официальном сайте Тульской городской Думы и администрации города Тулы в сети Интернет.

4. Решение вступает в силу со дня его опубликования.

Глава муниципального образования город Тула

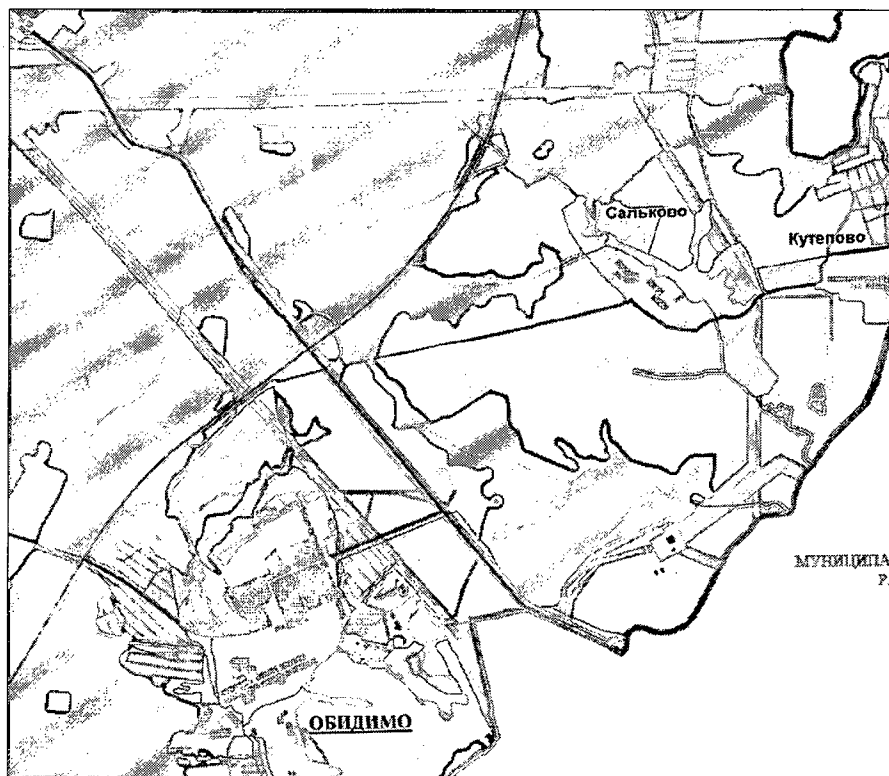


Ю.И. Цкипури



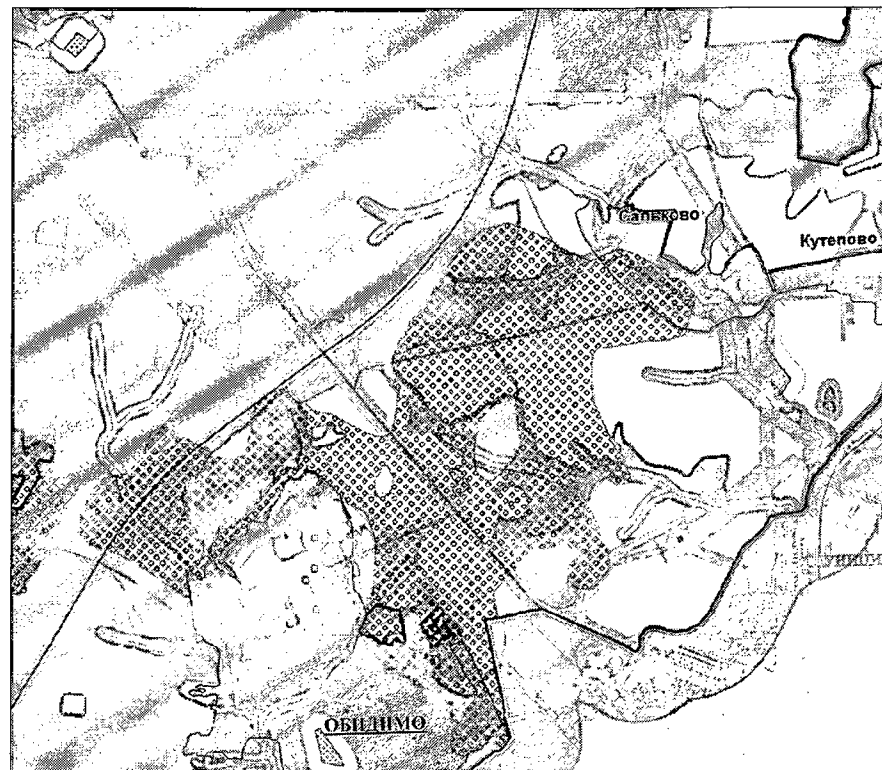
Приложение 1
к решению Тульской городской
Думы от 27.04.2016 № 23/602

Фрагмент
карты (схемы) границ муниципальных образований, совмещенной с картой (схемой)
границ территорий и земель, Генерального плана муниципального образования
Обидимское Ленинского района Тульской области, утвержденного решением
Собрания депутатов муниципального образования Обидимское Ленинского района
Тульской области от 10.06.2013 № 67



Приложение 2
к решению Тульской городской
Думы от 27.04.2016 № 23/602

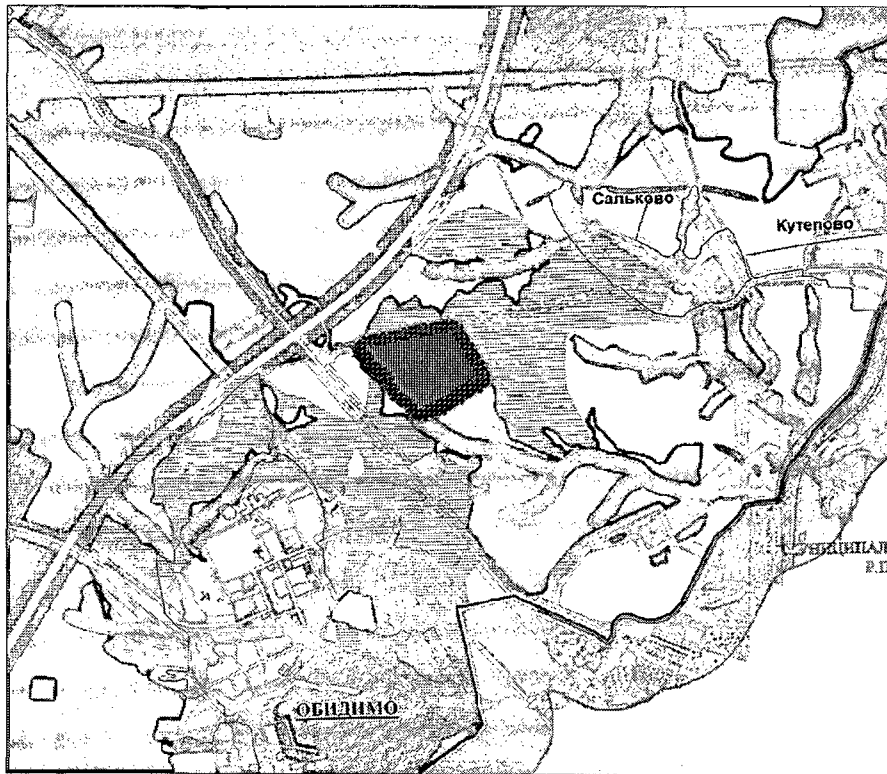
Фрагмент
карты (схемы) ограничений использования территорий Генерального плана
муниципального образования Обидимское Ленинского района Тульской области,
утвержденного решением Собрания депутатов муниципального образования
Обидимское Ленинского района Тульской области от 10.06.2013 № 67



Приложение 3
к решению Тульской городской
Думы от 27.04.2016 № 23/602

Фрагмент

карты (схемы) функциональных зон Генерального плана муниципального образования Обидимское Ленинского района Тульской области, утвержденного решением Собрании депутатов муниципального образования Обидимское Ленинского района Тульской области от 10.06.2013 № 67



Приложение 4
к решению Тульской городской
Думы от 27.04.2016 № 23/602

Фрагмент

основного чертежа карты (схемы) Генерального плана муниципального образования Обидимское Ленинского района Тульской области, утвержденного решением Собрании депутатов муниципального образования Обидимское Ленинского района Тульской области от 10.06.2013 № 67

