



**Тульская область**  
**Муниципальное образование город Тула**  
**Тульская городская Дума**  
**5-го созыва**

24-е очередное заседание

**РЕШЕНИЕ**

от 25.05.2016

№ 24/637

О внесении изменений в Генеральный план муниципального образования Иншинское Ленинского района Тульской области, утвержденный решением Собрании представителей муниципального образования Ленинский район от 21.03.2011 № 21-17, на территории юго-западнее д. Ратово Ленинского района Тульской области, с учетом итогов (рекомендаций) публичных слушаний от 31.03.2016

Руководствуясь статьями 23, 24 Градостроительного кодекса Российской Федерации, статьей 16 Федерального закона от 06.10.2003 № 131-ФЗ «Об общих принципах организации местного самоуправления в Российской Федерации», статьями 16 – 18 Закона Тульской области от 29.12.2006 № 785-ЗТО «О градостроительной деятельности в Тульской области», Уставом муниципального образования город Тула, учитывая итоги (рекомендации) публичных слушаний от 31.03.2016, Тульская городская Дума

**РЕШИЛА:**

1. Внести в Генеральный план муниципального образования Иншинское Ленинского района Тульской области, утвержденный решением Собрании представителей муниципального образования Ленинский район от 21.03.2011 № 21-17, следующие изменения:

1.1. Изменить в карте (схеме) границ муниципальных образований, совмещенной с картой (схемой) границ территорий и земель Генерального плана муниципального образования Иншинское Ленинского района Тульской области территорию земель резерва под промышленное строительство на территорию земель сельскохозяйственного назначения (земли, занятые СНТ, КФХ, ЛПХ, огородами и садами) (приложение 1).

1.2. Изменить в основном чертеже карты (схемы) Генерального плана муниципального образования Иншинское Ленинского района Тульской территории производственного освоения (территория резерва для развития производственных зон с рекомендуемым видом деятельности вне населенных пунктов) на территорию садоводческих, огороднических и дачных объединений граждан (приложение 2).

1.3. Изменить в карте (схеме) функциональных зон Генерального плана муниципального образования Иншинское Ленинского района Тульской области производственную зону, зону инженерной и транспортной инфраструктур (производственная зона промышленных объектов - П2) на зону сельскохозяйственного использования (зона

садоводческих, дачных и огороднических объединений граждан вне населенных пунктов) (приложение 3).

1.4. Изменить в карте (схеме) ограничений использования территорий Генерального плана муниципального образования Иншинское Ленинского района Тульской области территорию резерва производственного освоения на территорию садоводческих товариществ (приложение 4).

2. Контроль за исполнением настоящего решения возложить на заместителя главы администрации города – начальника управления по городскому хозяйству и постоянную комиссию Тульской городской Думы по инвестиционной политике, строительству и развитию предпринимательства.

3. Опубликовать настоящее решение на официальном сайте муниципального образования город Тула (<http://www.npacity.tula.ru>) в сети Интернет и разместить на официальном сайте Тульской городской Думы и администрации города Тулы в сети Интернет.

4. Решение вступает в силу со дня его опубликования.

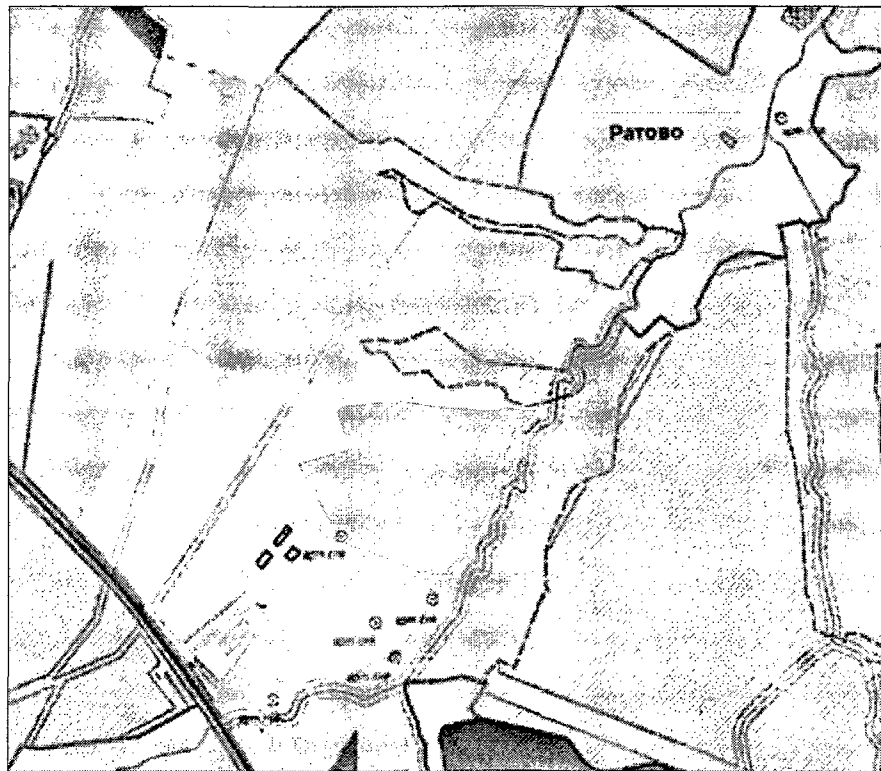
Глава муниципального образования город Тула



Ю.И. Цкипури

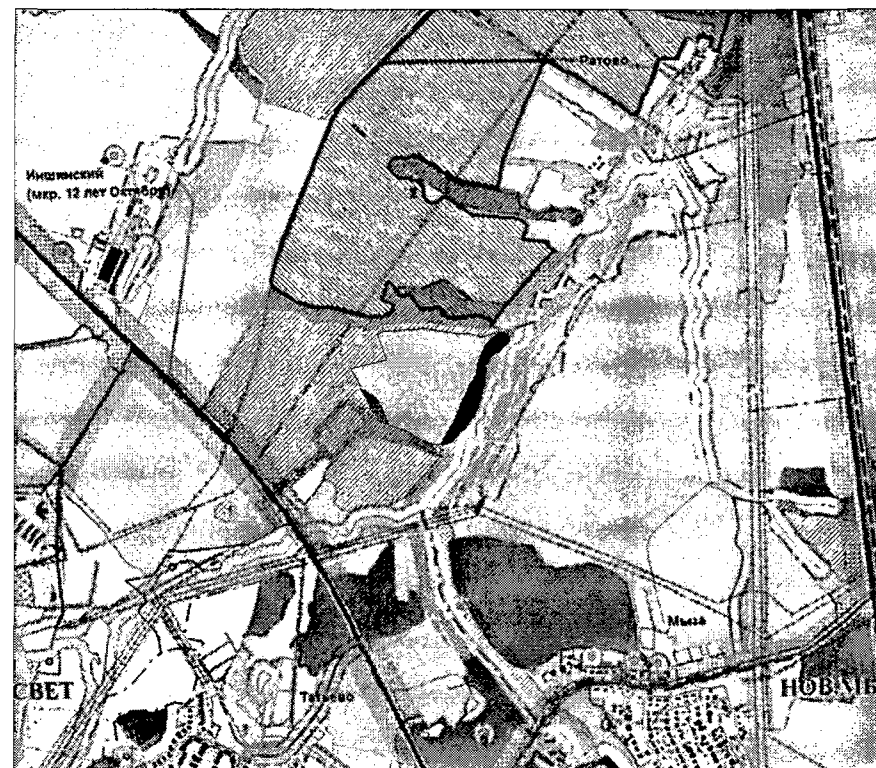
Приложение 1  
к решению Тульской городской  
Думы от 25.05.2016 № 24/637

**Фрагмент**  
карты (схемы) границ муниципальных образований, совмещенной с картой (схемой)  
границ территорий и земель, Генерального плана муниципального образования  
Иншинское Ленинского района Тульской области, утвержденного решением Собрания  
представителей муниципального образования Ленинский район от 21.03.2011 № 21-17



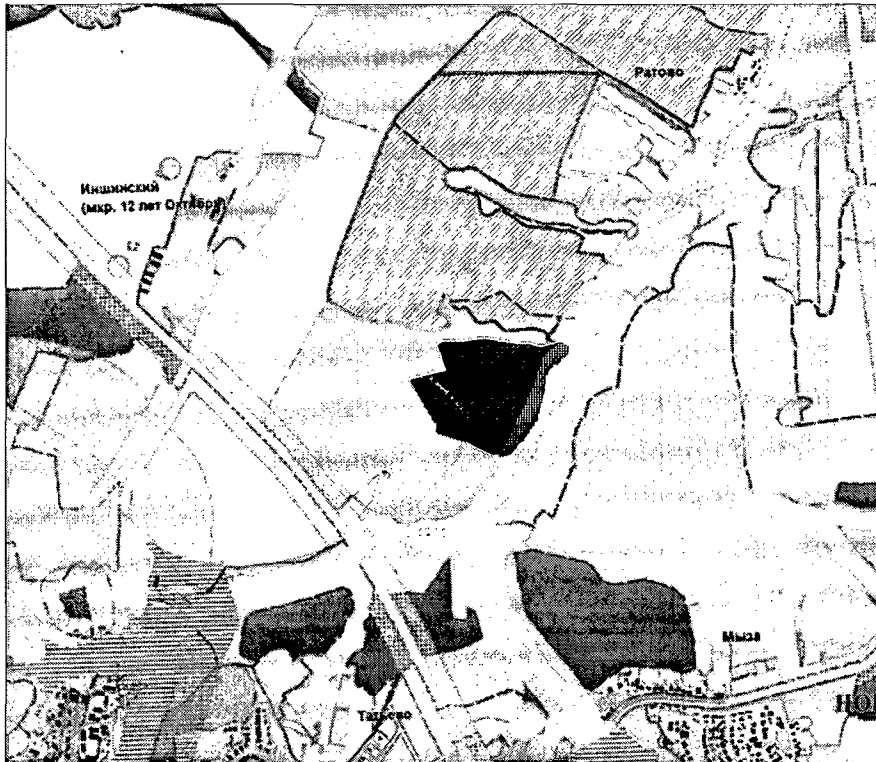
Приложение 2  
к решению Тульской городской  
Думы от 25.05.2016 № 24/637

**Фрагмент**  
основного чертежа карты (схемы) Генерального плана муниципального образования  
Иншинское Ленинского района Тульской области, утвержденного решением Собрания  
представителей муниципального образования Ленинский район  
от 21.03.2011 № 21-17



Приложение 3  
к решению Тульской городской  
Думы от 25.05.2016 № 24/637

**Фрагмент**  
карты (схемы) функциональных зон Генерального плана муниципального образования Иншинское Ленинского района Тульской области, утвержденного решением Собрания представителей муниципального образования Ленинский район от 21.03.2011 № 21-17



Приложение 4  
к решению Тульской городской  
Думы от 25.05.2016 № 24/637

**Фрагмент**  
карты (схемы) ограничений использования территорий Генерального плана муниципального образования Иншинское Ленинского района Тульской области, утвержденного решением Собрания представителей муниципального образования Ленинский район от 21.03.2011 № 21-17

